



АДМИНИСТРАЦИЯ КИРОВСКОГО МУНИЦИПАЛЬНОГО РАЙОНА  
ПОСТАНОВЛЕНИЕ

04.09.2023

п. Кировский

№ 294

**Об установлении публичного сервитута АО «Дальневосточная  
Распределительная Сетевая Компания» для строительства объекта  
электросетевого хозяйства ВЛ-10 кВ (Мазанков А.Н.)**

В соответствии со ст. 23, главой V.7 Земельного кодекса Российской Федерации, руководствуясь ст. 24 Устава Кировского муниципального района, утвержденного решением Думы Кировского муниципального района от 08.07.2005 № 126 (в действующей редакции решения Думы Кировского муниципального района от 30.03.2023 № 110-НПА), на основании ходатайства АО «Дальневосточная Распределительная Сетевая Компания» (ОГРН 1052800111308, ИНН 2801108200, юридический адрес: 690080, Приморский край, г. Владивосток, ул. Командорская, д. 13А) об установлении публичного сервитута для размещения объекта электросетевого хозяйства, необходимого для подключения (технологического присоединения) к сетям инженерно-технического обеспечения, администрация Кировского муниципального района

**ПОСТАНОВЛЯЕТ:**

1. Установить публичный сервитут в интересах АО «Дальневосточная Распределительная Сетевая Компания» в целях строительства объекта электросетевого хозяйства ВЛ-10 кВ для потребителя Мазанкова Анатолия Николаевича, общей площадью 1656 кв.м., в отношении части земельного

участка с кадастровым номером 25:00:000000:81, расположенного по адресу: Приморский край, Лесозаводский городской округ, Кировский муниципальный район, Дальнереченское лесничество, Пантелеймоновское участковое лесничество, Лесозаводское участковое лесничество, Курортное участковое лесничество, Кировское участковое лесничество, Ключевское участковое лесничество, Марьяновское участковое лесничество.

2. Публичный сервитут устанавливается сроком на 10 (десять) лет со дня внесения сведений о нем в Единый государственный реестр недвижимости.

3. Утвердить границы публичного сервитута, согласно приложению к настоящему постановлению.

4. Срок, в течение которого использование земельного участка (его части) и (или) расположенного на нем объекта недвижимости в соответствии с их разрешенным использованием будет в соответствии с пп. 4 п. 1 ст. 39.41 Земельного кодекса Российской Федерации невозможно или существенно затруднено в связи с осуществлением деятельности, для обеспечения которой устанавливается публичный сервитут – 3 месяца.

5. Протяжённость линии электропередачи напряжением 10 кВ равна 414 метров.

6. Установить свободный график работ проведения работ при осуществлении деятельности, для обеспечения которой устанавливается сервитут.

7. АО «Дальневосточная Распределительная Сетевая Компания»:

7.1. Имеет права и несет обязанности, предусмотренные ст. 39.50 Земельного Кодекса Российской Федерации.

7.2. Обязано привести земельный участок в состояние, пригодное для их использования в соответствии с разрешенным использованием, в срок не позднее, чем три месяца после завершения строительства, капитального или текущего ремонта, реконструкции, эксплуатации, консервации, сноса

инженерного сооружения, для размещения которого был установлен публичный сервитут.

8. Управлению муниципальной собственности, архитектуры и правовой экспертизы администрации Кировского муниципального района (Шелков И.А.) в течение пяти рабочих дней со дня принятия настоящего постановления:

- направить копию настоящего постановления правообладателю земельного участка, в отношении которого установлен публичный сервитут – Министерство лесного хозяйства и охраны объектов животного мира Приморского края (690090, Владивосток, ул. 1-я Морская, д. 2.);

- направить копию настоящего постановления в Управление Федеральной службы государственной регистрации, кадастра и картографии по Приморскому краю;

- направить экземпляр настоящего постановления обладателю публичного сервитута АО «Дальневосточная Распределительная Сетевая Компания»

- разместить настоящее постановление на официальном сайте администрации Кировского муниципального района в информационно-телекоммуникационной сети «Интернет» и направить на публикацию в газете «Компас инфо пгт. Кировский» (без приложения).

9. Постановление вступает в силу со дня его официального опубликования в газете «Компас инфо пгт. Кировский».

10. Контроль за исполнением настоящего постановления оставляю за собой.

Глава Кировского муниципального района –  
глава администрации Кировского  
муниципального района



И.И. Вотяков



Утверждена



(наименование документа об утверждении, включая наименование)

органов государственной власти или органов местного

самоуправления, принявших решение об утверждении схемы

или подписавших соглашение о перераспределении земельных участков)

от 04.09.2023 № 294

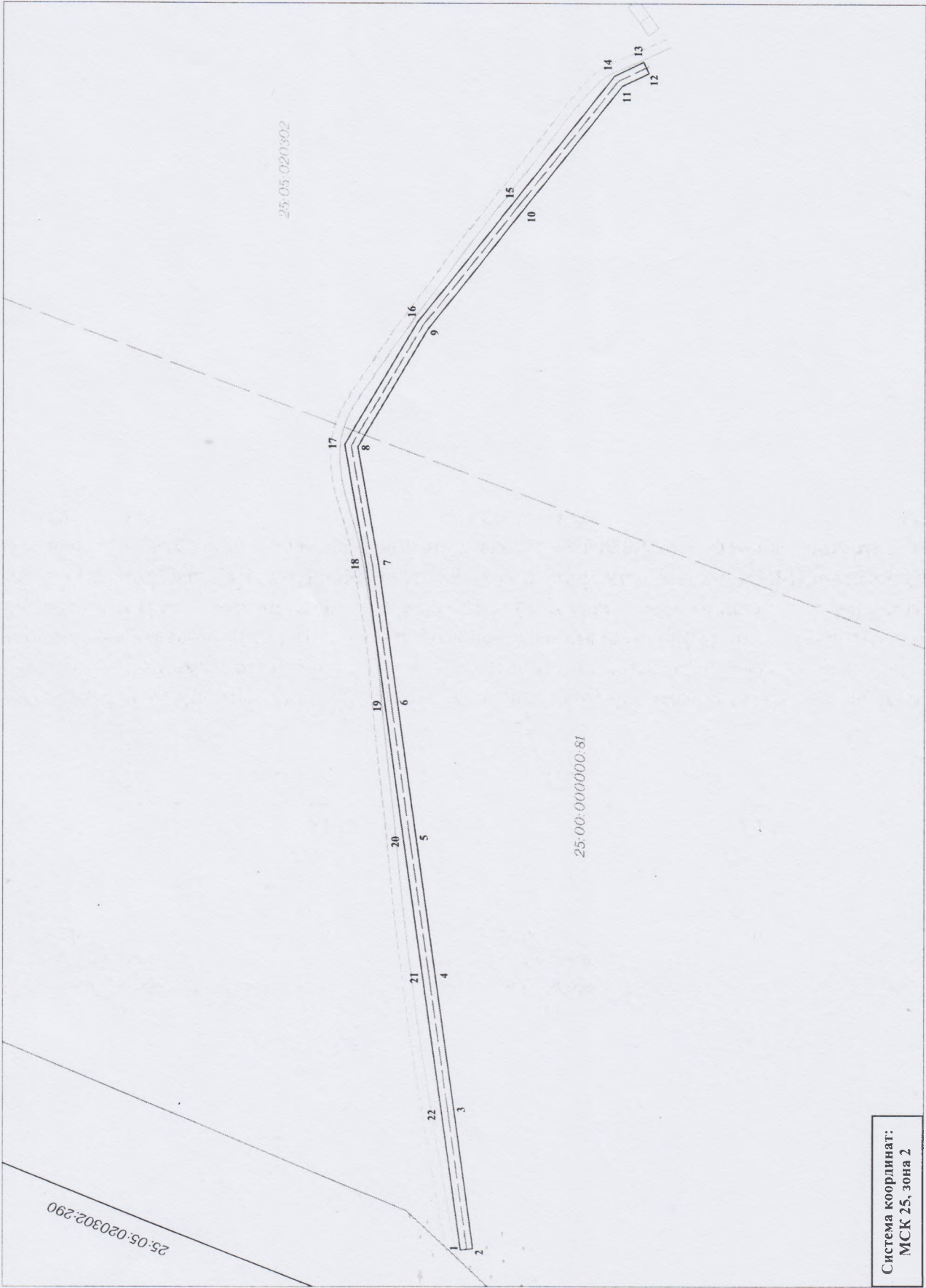
### Графическое описание местоположения границ публичного сервитута

Местоположение публичного сервитута: Приморский край,  
Кировский муниципальный р-н

Площадь действия публичного сервитута в отношении части земельного участка с кадастровым номером 25:00:000000:81, расположенного по адресу: Приморский край, Лесозаводский городской округ, Кировский муниципальный район, Дальнереченское лесничество, Пантелеймоновское участковое лесничество, Лесозаводское участковое лесничество, Курортное участковое лесничество, Кировское участковое лесничество, Ключевское участковое лесничество, Марьяновское участковое лесничество – 1656 м<sup>2</sup>

| Условный номер земельного участка                    |               |   |  |
|--|---------------|---|--|
| Метод определения координат                          |               | Метод спутниковых геодезических измерений (определений) |  |
| Площадь части земельного участка 1656 м <sup>2</sup> |               |   |  |
| Обозначение<br>характерных точек<br>границ           | Координаты, м |   | Средняя<br>квадратическая<br>погрешность<br>положения<br>характерной точки<br>(M <sub>t</sub> ), м |
|  | X             | Y   |  |
| 1  | 2             | 3   | 4  |
| Контур ВЛ-10 кВ                                      |               |   |  |
| 1  | 563914.82     | 2312227.48  | 0.10   |
| 2  | 563910.86     | 2312228.03  | 0.10   |
| 3  | 563916.92     | 2312271.61  | 0.10   |
| 4  | 563922.98     | 2312315.19  | 0.10   |
| 5  | 563929.04     | 2312358.77  | 0.10   |
| 6  | 563935.10     | 2312402.35  | 0.10   |
| 7  | 563941.17     | 2312445.97  | 0.10   |
| 8  | 563947.94     | 2312483.66  | 0.10   |

|    |           |            |      |
|----|-----------|------------|------|
| 9  | 563925.50 | 2312521.65 | 0.10 |
| 10 | 563894.38 | 2312560.61 | 0.10 |
| 11 | 563863.47 | 2312599.32 | 0.10 |
| 12 | 563854.86 | 2312603.44 | 0.10 |
| 13 | 563856.59 | 2312607.05 | 0.10 |
| 14 | 563866.02 | 2312602.53 | 0.10 |
| 15 | 563897.51 | 2312563.10 | 0.10 |
| 16 | 563928.80 | 2312523.92 | 0.10 |
| 17 | 563952.14 | 2312484.42 | 0.10 |
| 18 | 563945.12 | 2312445.34 | 0.10 |
| 19 | 563939.06 | 2312401.80 | 0.10 |
| 20 | 563933.00 | 2312358.22 | 0.10 |
| 21 | 563926.94 | 2312314.64 | 0.10 |
| 22 | 563920.88 | 2312271.06 | 0.10 |
| 1  | 563914.82 | 2312227.48 | 0.10 |



Система координат:  
МСК 25, зона 2

Масштаб 1:1700

## Условные обозначения



-графическое изображение границ земель

1

-обозначение характерных точек границ земельного участка



-граница земельного участка, стоящего на ГКУ

25:05:020302:290


-кадастровый номер земельного участка, стоящего на ГКУ



-граница земельного участка, стоящего на ГКУ, в отношении которого испрашивается публичный сервитут

25:00:000000:81


-кадастровый номер земельного участка, стоящего на ГКУ, в отношении которого испрашивается публичный сервитут



-граница объекта, планируемого к размещению (ВЛ-10 кВ)

25:05:020302

-номер кадастрового квартала

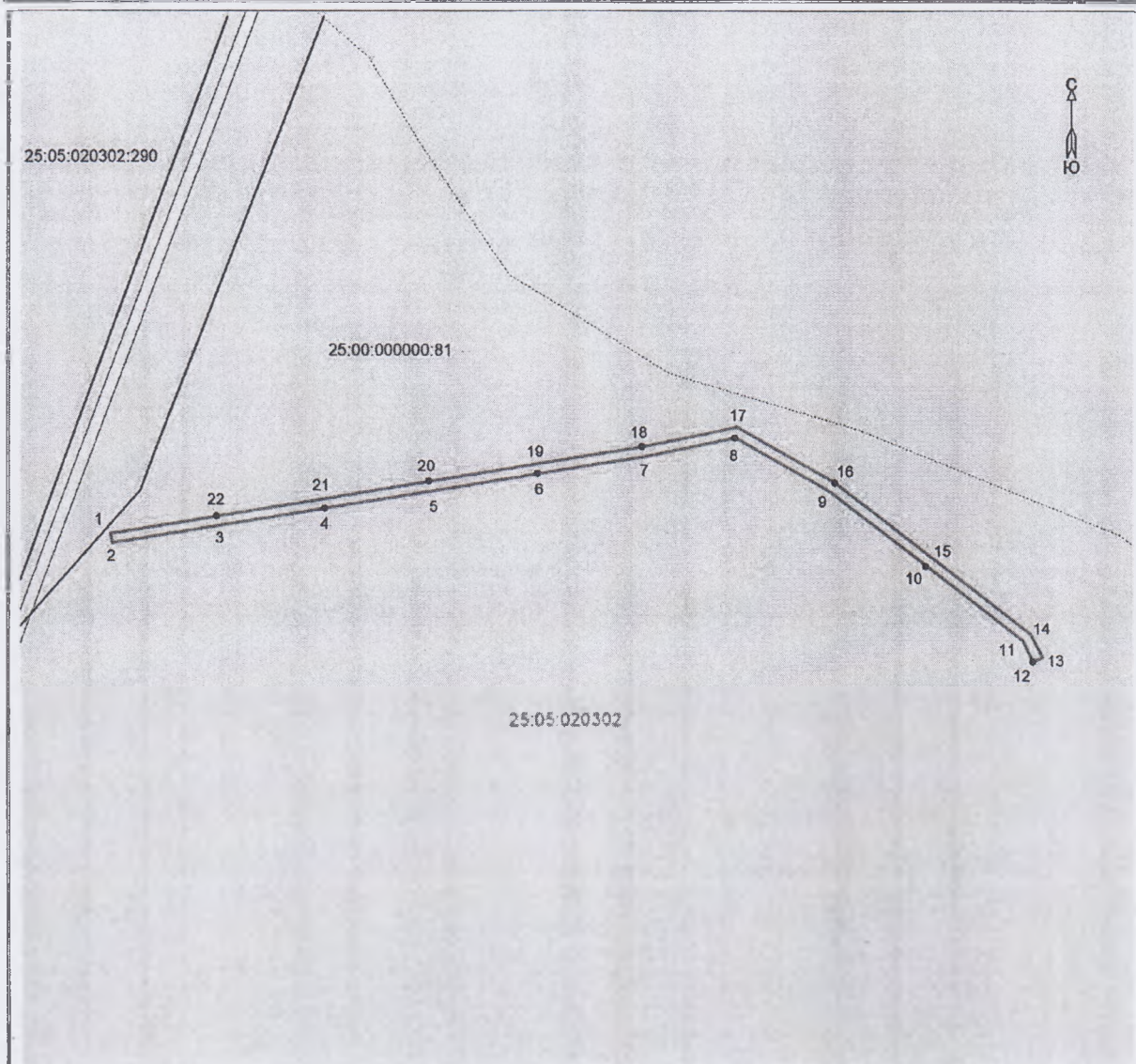


-граница Крыловского сельского поселения Кировского муниципального района Приморского края






КАРТА (ПЛАН)  
Публичный сервитут, ВЛ-10 кВ  
(наименование объекта землеустройства)

План границ объекта землеустройства



Масштаб 1:2500

Условные обозначения:

-  образованная граница объекта землеустройства
-  образованные характерные точки границы объекта землеустройства
- 4, 6, 8, 10 обозначение образованных характерных точек границы объекта землеустройства
-  граница земельного участка, стоящего на ГКУ
- 25:05:020302:56 кадастровый номер земельного участка, стоящего на ГКУ

Подпись \_\_\_\_\_ (Ковалёв Н.А.)

Дата 29.06.2023 г.

Место для отпечатка ~~подписи~~ составившего карту (план) объекта землеустройства

